



1916 - CENTENARIO DE LA REFORMA UNIVERSITARIA - 2016

Municipalidad de
INGENIERO JACOBACCI
INTENDENCIA

Av. Julio A. Roca 189 - C.P. 8418 TEL: 02940 - 433000
E-mail: intendenciacobaccci2015@outlook.com

VISTO:

El Capítulo II del Artículo 62 de la Carta Orgánica Municipal y la Ordenanza Nro. 064 del 26 de Marzo de 2019, referente a **“Título de Propiedad de ASOCIACIÓN BOMBEROS VOLUNTARIOS DE INGENIERO JACOBACCI”** y;

CONSIDERANDO:

Que nada obstaculiza la promulgación de la misma.

POR ELLO:

**Y EN USO DE LAS ATRIBUCIONES QUE LE SON PROPIAS Y LAS QUE LE CONFIERE LA CARTA ORGANICA
EL SR INTENDENTE MUNICIPAL DE INGENIERO JACOBACCI**


RESUELVE

Art.1º: Promulgar la Ordenanza Nro.064-28/03/2019, sancionada por el Concejo Deliberante el día 26 de Marzo de 2019.-


Art.2º:Regístrese, comuníquese, dese a publicidad, cumplido, archívese.

RESOLUCIÓN MUNICIPAL N° 082/2019.-

Ingeniero Jacobacci, 28 de Marzo de 2019.




CARLOS DANIEL TORO
INTENDENTE
Municipalidad de Ing. Jacobacci



VISTO:

El inmueble identificado mediante Nomenclatura Catastral como **22-1-A-194-03A**, a nombre de la **ASOCIACIÓN BOMBEROS VOLUNTARIOS DE INGENIERO JACOBACCI Y;**

CONSIDERANDO:

Que es un inmueble ubicado en la Planta Urbana de Ingeniero Jacobacci.

Que a los dieciocho días del mes de abril del año un mil ochocientos cuatro, se otorgaron en calidad de Donación de las Parcelas 4 y 5, mediante Ordenanza N° 54/1984.

Que a los tres días del mes de octubre del año dos mil once, se Donaron las Parcelas 3 y 6, mediante Ordenanza N° 030/2011.


Que las Parcelas antes mencionadas quedaron unificadas en una sola identificada como Nomenclatura Catastral 22-1-A-194-03A, mediante Plano de Mensura Particular de Unificación N° 1024/2014.

Que analizada la documentación que obra en el expediente, nada impide la tramitación del Título de Propiedad.

POR ELLO: Y en uso de las facultades que le son propias y las que le confiere la Carta Orgánica Municipal.

**EL CONCEJO DELIBERANTE DE INGENIERO JACOBACCI
SANCIONA CON FUERZA DE
ORDENANZA**

Artículo Primero: OTORGUESE Título de Propiedad a favor de la **ASOCIACIÓN BOMBEROS VOLUNTARIOS DE INGENIERO JACOBACCI CUIT.30-70709314-1, PERSONERIA JURIDICA N° 2173**, con domicilio legal en Rogelio Cortizo y Luis Piedra Buena de la ciudad de Ingeniero Jacobacci, **del Lote según Denominación Catastral 22-1-A-194-03A**, que mide: Al Norte 41.00mts; Al Este 32.00mts, formando en su ángulo NE. Una ochava de 5.66mts; Al Oeste 36.00mts y Al Sur 45.00mts, con una **SUPERFICIE TOTAL DE 1.612,00 METROS CUADRADOS** y Linda: Al Norte con Manzana 184 calle en medio; Al Este con Manzana 195 calle en medio, Al Oeste con Parcela 2 y Al Sur con Parcela 7. Según Plano de Mensura Particular de Unificación N° 1024/2014, Registrado en la Dirección General de Catastro e Informe Territorial de la Provincia de Río Negro.-



Artículo Segundo: Regístrese, Comuníquese, Dese a Publicidad, Cumplido Archívese.

ORDENANZA MUNICIPAL N° 065 /2019

Ingeniero Jacobacci, 26 de MARZO de 2019

Julio Adolfo Llangamil
Secretario Concejo Deliberante
INGENIERO JACOBACCI - R. N.



Gabriela A. Buyayisqui
PRESIDENTE
Concejo Deliberante
Ingeniero Jacobacci

PROVINCIA DE RIO NEGRO

1024 / 14

DEPARTAMENTO: 25 DE MAYO

NOMENCLATURA CATASTRAL DE ORIGEN

D.C.	C.	S.	MZ	Parcelas
22	1	A	194	03, 04, 05 y 06

INGENIERO JACOBACCI

MENSURA PARTICULAR DE UNIFICACION DE LOS LOTES "e", "f", "g" Y "h" DE LA MANZANA 118

PROPIETARIO:

MUNICIPALIDAD DE INGENIERO JACOBACCI

(CUIL N°30-99923873-0)

INSCRIPCION DEL DOMINIO	
PARC.	MATRICULA


OBSERVACIONES:
Titularidad de dominio sujeto a verificación.
Resolución N° 39/90 - Art. 3°

ANTECEDENTES: Catastro Parcelario Municipal.-
Duplicado 853 .-

NOTAS: - Se colocaron mojones reglamentarios de perfil "L" de 2.5 cm de ala (Resol. 47/05)
- Los ángulos no indicados son rectos.-
- Servicios Públicos: agua corriente, gas natural y energía eléctrica.-
- Domicilio del propietario : Julio A. Roca N° 189 - Ing. Jacobacci.- C.P.8418 - Río Negro.-
- Los anchos de calle y el balizamiento están fuera de escala.-
- En caso de demolición el o los propietarios de la parcela 03A deberán respetar la línea de mensura.-

CANTIDAD DE PARCELAS: 1 (Una)

FECHA DE MENSURA: SEPTIEMBRE DE 2014


ROQUE A. ZARATE
AGRIMENSOR

Insc. C.P.I. y A. N° A-3743-3
Insc. D.P.C. y T. N° 636
Dom. :J. Hernández N°138 - Ing. Jacobacci (R.N.)





MENSURA REGISTRADA

EL PROFESIONAL ACTUANTE MANTIENE LA RESPONSABILIDAD SOBRE LA MENSURA EJECUTADA (ART. 21°- LEY N° 8468)

08 OCT 2014

DIRECCION GENERAL DE CATASTRO E INFORMACION TERRITORIAL
PROVINCIA DE RIO NEGRO

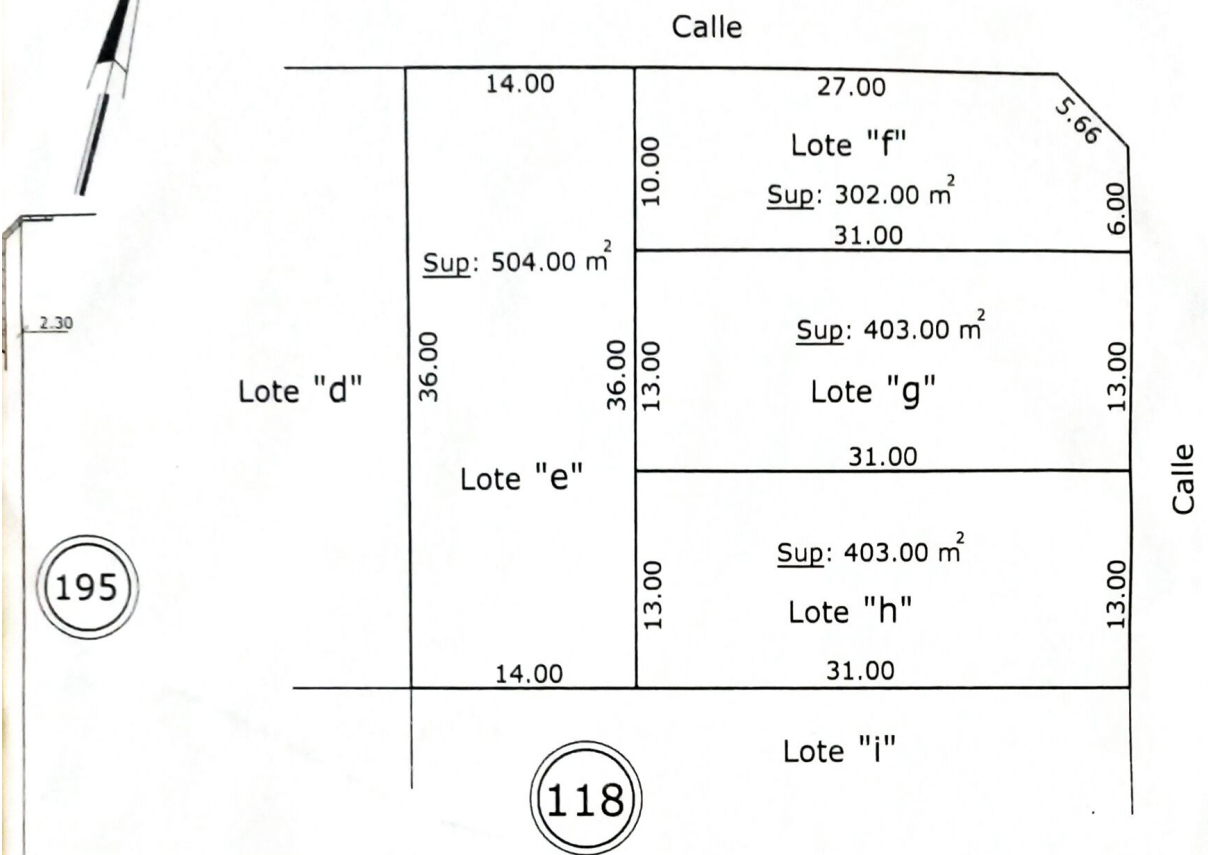
NOMENCLATURA CATASTRAL

DEPARTAMENTO CATASTRAL	22
CIRCUNSCRIPCION	1
SECCION	A
MANZANA	194
PARCELA	03A



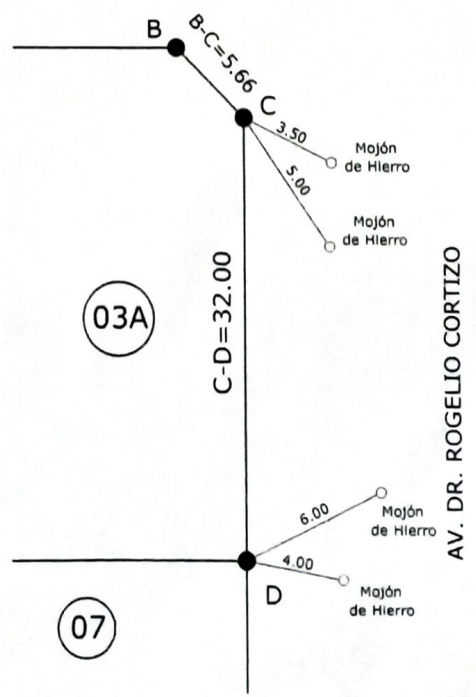
Agrimensora Inés Bernardi
Delegación Zonal Andina
AREA MENSURAS
Catastro - ART

CROQUIS S/DUP. 853



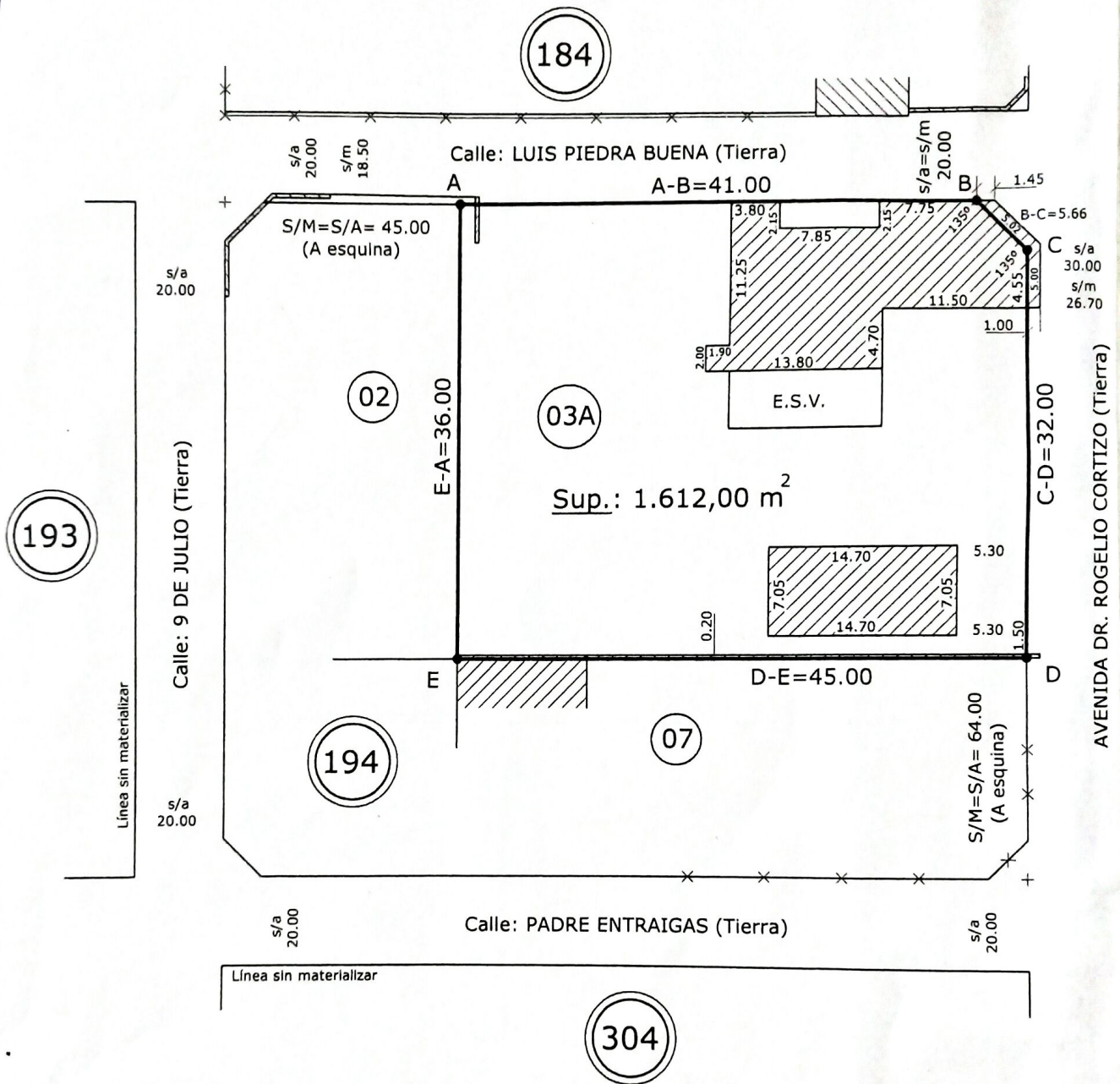
ABALIZAMIENTOS

Calle: LUIS PIEDRA BUENA



PLANO SEGUN MENSURA

ESCALA: 1:500



BALANCE DE SUPERFICIES

Sup. lote "e" según Dup. 853	_____	504,00 m ²
Sup. lote "f" según Dup. 853	_____	302,00 m ²
Sup. lote "g" según Dup. 853	_____	403,00 m ²
Sup. lote "h" según Dup. 853	_____	403,00 m ²
Superficie total según Dup. 853	_____	1.612,00 m ²
Sup. parcela 03A según mensura	_____	1.612,00 m ²
Diferencia	_____	0,00 m ²