



VISTO:

El inciso C del Art. 32 de la Carta Orgánica Municipal y la Ordenanza Nro. 020 del 09 de Mayo de 2018, referente a “**Título de Propiedad de NATALIA CANDELARIA MEZA**” y;

CONSIDERANDO:

Que nada obstaculiza la promulgación de la misma.

POR ELLO:

**Y EN USO DE LAS ATRIBUCIONES QUE LE SON PROPIAS Y LAS QUE LE CONFIERE LA CARTA ORGANICA
EL SR INTENDENTE MUNICIPAL DE INGENIERO JACOBACCI**


RESUELVE

Art.1º: Promulgar la Ordenanza Nro.020-10/05/2018, sancionada por el Concejo Deliberante el día 09 de Mayo de 2018.-

Art.2º: Regístrese, comuníquese, dese a publicidad, cumplido, archívese.

RESOLUCIÓN MUNICIPAL N° 162/2018.-

Ingeniero Jacobacci, 10 de Mayo de 2018.



CARLOS DANIEL TORO
INTENDENTE
Municipalidad de Ing. Jacobacci

VISTO:

La adjudicación en venta de la fracción de terreno identificado como **22-1-A-699B-03**, a la **SEÑORA NATALIA CANDELARIA MEZA**;

CONSIDERANDO:

Que la adjudicataria ha dado cumplimiento a las cláusulas del Contrato celebrado con este Municipio.

Que no se registran deuda por Tasas de Servicios Retributivos, cuyo Certificado de Libre deuda se adjunta, al igual que los Impuestos Inmobiliarios Provinciales se adjuntan.

Que no existen impedimentos legales para la tramitación del Título de Propiedad.

POR ELLO: Y en uso de las facultades que le son propias y las que le confiere la Carta Orgánica Municipal.

EL CONCEJO DELIBERANTE DE INGENIERO JACOBACCI

SANCIONA CON FUERZA DE

ORDENANZA


Artículo Primero: OTORGUESE Título de Propiedad a favor de la Señora Natalia Candelaria MEZA, titular del Documento Nacional de Identidad N° 28.490.266, CUIL/CUIT.27-28490266-7, Argentina, nacida el 25 de Junio de 1981, de estado civil soltera, con domicilio en Rogelio Cortizo N° 875, de Ingeniero Jacobacci, del Lote según Denominación Catastral 22-1-A-699B-03, con una Superficie Total de doscientos setenta metros cuadrados (270.00M2), situado sobre calle Rodis Claribel Recalt.

Se describen Medidas y Linderos: al Norte 22.50mts; al Este 12.00mts; al Oeste 12.00mts y al Sur 22.50mts y Linda al Norte con Parcela 02; al Este Manzana 190 calle en medio, al Oeste con Parcela 16 y al Sur con Parcela 04. Según Plano 299/10, Registrado en la Dirección General de Catastro e Informe Territorial de la Provincia de Río Negro.-----


Artículo Segundo: Regístrese, Comuníquese, Dese a Publicidad, Cumplido Archívese.

ORDENANZA MUNICIPAL N° _____/2018

Ingeniero Jacobacci, de _____ de 2018


JULIO ADELFO LLANGAMILL
Secretario Concejo Deliberante
INGENIERO JACOBACCI - R.N.




Gabriela A. Buyayisqui
PRESIDENTE
Concejo Deliberante
Ingeniero Jacobacci



Municipalidad de
INGENIERO JACOBACCI
CENTENARIO

Av. Julio A. Roca 189 - C.P. 8418 - Ingeniero Jacobacci (R-N)
Tel. (02944) 433000 - Email: rentasmuni@jaconet.com

LA MUNICIPALIDAD DE INGENIERO JACOBACCI CERTIFICA; que el inmueble nomenclatura catastral **22-1-A-699B-03-F000**, a nombre de la Sra: **MEZA NATALIA CANDELARIA** , D.N.I. N; **28.490.266**; **NO** registra deuda al mes de **Diciembre 2017**, en concepto de Tasa por **SERVICIOS RETRIBUTIVOS Cuenta N° 02505**-----

-----Se extiende el presente escrito, a pedido de parte de la interesada para ser presentado ante quien corresponda, a los **Once días del mes de Diciembre de Dos Mil Diecisiete**.-----



[Handwritten signature]
Municipalidad de Ingeniero Jacobacci

Municipalidad de Ingeniero Jacobacci

CATASTRO PARCELARIO
 PROVINCIA DE RIO NEGRO

LUGAR: ING. JACOBAC

DC C S Ch Q F
 22 1 A

PLANO: 299 - 10



689B

Calle L. PIEDRA BUENA

18.50 5.66	18.50 5.66	10.00	10.00	18.50 5.66
(01)	(02)	12.00	12.00	(03)
22.50	22.50	12.00	12.00	22.50
(16)	(15)	12.00	12.00	(04)
22.50	22.50	12.00	12.00	22.50
(14)	(13)	12.00	12.00	(05)
22.50	22.50	12.00	12.00	22.50
(12)	699B	12.00	12.00	(06)
22.50	22.50	12.00	12.00	22.50
(11)	(08)	12.00	12.00	(07)
22.50	22.50	12.00	12.00	22.50
(10)	(09)	14.00	10.00	(09)
18.50 5.66	18.50 5.66	14.00	10.00	18.50 5.66

Calle RODRIGUEZ CLARISBEL RECAT

190

Calle PARAJE EL CHAIFUL

699A

Calle P. ENTRAIÑAS