



VISTO:

La Ordenanza Nro.007/18 del 03 de Abril de 2018, referente a “ Donación al Instituto de Planificación y Promoción de la Vivienda (IPPV)” y;

CONSIDERANDO:

Que nada obstaculiza la promulgación de la misma,

POR ELLO:

**Y EN USO DE LAS ATRIBUCIONES QUE LE SON PROPIAS Y LAS QUE LE
CONFIERE LA CARTA ORGANICA
EL SR INTENDENTE MUNICIPAL DE INGENIERO JACOBACCI**


RESUELVE

Art.1°: Promulgar la Ordenanza Nro. 00703042018, sancionada por el Concejo Deliberante el día 03 de Abril de 2018.-

Art.2°: Regístrese, comuníquese, dese a publicidad, cumplido, archívese.

RESOLUCIÓN MUNICIPAL N° 100/2018.-

Ingeniero Jacobacci, 04 de Abril de 2018.


MIRTA GLADYS GONZALEZ
Secretaria de Hacienda
Municipalidad de Ing. Jacobacci


CARLOS DANIEL TORO
INTENDENTE
Municipalidad de Ing. Jacobacci

VISTO:

La solicitud formal por el Instituto de Planificación y Promoción de la Vivienda (I.P.P.V), mediante número de entrada N° 1089/17 de fecha 23/08/2017, a la Municipalidad de Ingeniero Jacobacci Y;

CONSIDERANDO:

Que, precedentemente las tierras fueron afectadas a la construcción del Plan 50 Viviendas, Plan Federal de Viviendas "Techo Digno";

Que, es de carácter técnico la necesidad de la titularidad de los terrenos para gestionar los servicios;

Que el Instituto de Planificación y Promoción de la vivienda, será el encargado de adjudicar las viviendas;

Que, así mismo estará encargado de realizar las correspondientes escrituras a los beneficiarios;

Que, nada obsta para el otorgamiento de los mismos;

POR ELLO:

Y en uso de las facultades que le son propias y las que le confiere

La Carta Orgánica Municipal

EL CONCEJO DELIBERANTE DE INGENIERO JACOBACCI

SANCIONA CON FUERZA DE


ORDENANZA


ARTÍCULO N° 1: DÓNESE, al Instituto de Planificación y Promoción de la vivienda (I.P.P.V) CUIT: 30-64508720-4, a Título Gratuito, los inmuebles designados Catastralmente como **22-1-A-442** Parcelas 01-02-03-04-05-06-07-08-09-10-11-12-13-14-15-16-17-18-19-20-21-22-23-24 y **22-1-A-452** Parcelas 01-02-03-04-05-06-07-08-09-10-11-12-13-14-15-16-17-18-19-20-21-22-23-24-25-26, que surgieron del Plano de Mensura CO- 395/2014.

ARTÍCULO N° 2: **COMUNÍQUESE**, Regístrese, Publíquese, sáquese copia para quien corresponda y oportunamente **ARCHÍVESE**.

ORDENANZA MUNICIPAL N° 007-09/04/2018.

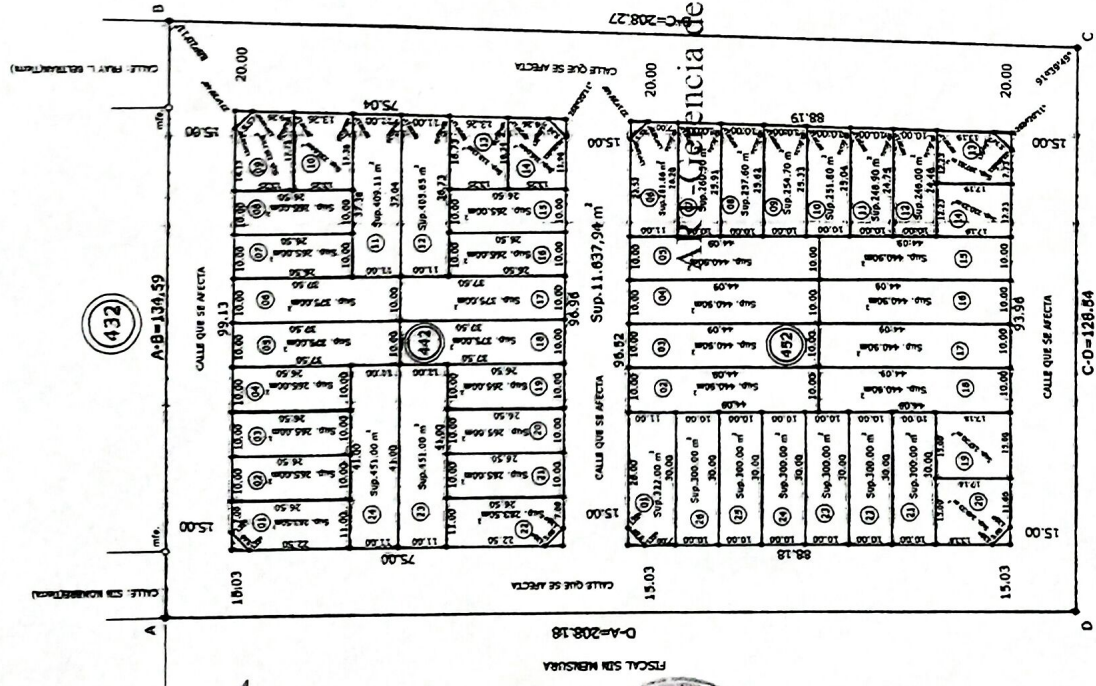
Ingeniero Jacobacci, 04 de Abril de 2018.


Gabriela A. Buyayisqui
PRESIDENTE
Concejo Deliberante
Ingeniero Jacobacci



PLANO SEGUN MENSURA

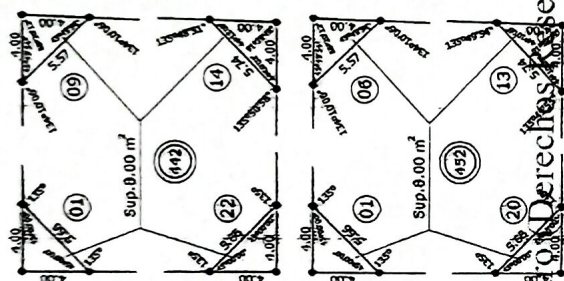
ESCALA: 1:750



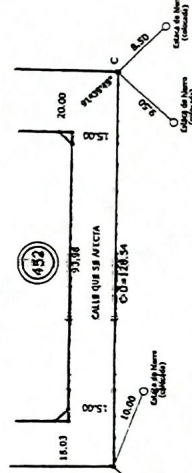
DETALLE DE SUPERFICIES

Sup. por suma de parcelas s/mensura	15.687,40 m ²
Sup. de calles que se afectan s/mensura	11.637,94 m ²
Sup. de ochavas que se afectan s/mensura	64,00 m ²
Sup. total s/mensura	27.389,34 m ²

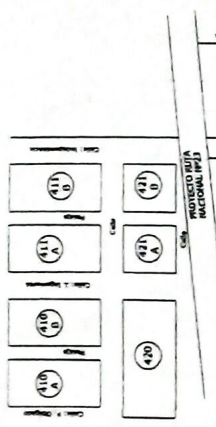
DETALLE DE OCHAVAS QUE SE AFECTAN
(Fuera de escala)



ABALIZAMIENTOS
(Fuera de escala)



CROQUIS DE UBICACION
(Fuera de escala)



PROVINCIA DE RIO NEGRO		395/14	
DEPARTAMENTO: 25 DE MAYO		NOMENCLATURA CATASTRAL DE ORIGEN	
D.C.	C	S	MZ
22		A	

ING. JACOBACCI

MENSURA PARTICULAR DE DESLINDE Y AMOJONAMIENTO.
AMPLIACION PLANTA URBANA
PARTE LOTE 28 (Reserva Pueblo Ing. Jacobacci), SECCION VIII

PROPIETARIO: FISCO DE LA PROVINCIA
(CUIT Nº 30-67284630-3)

OCCUPANTE: MUNICIPALIDAD DE
INGENIERO JACOBACCI
(CUIT Nº 33-99923873-0)

INSCRIPCION DEL DOMINIO
PARC. CVD - MATRICULA

ANTECEDENTES:
- Catastro municipal.
- Planos 1137/11 y 313/13.
- Autorización de mensura Nº 14720/14.
- Expediente Administrativo Nº 11.963/2007.

NOTAS:
- Se colocaron mojoneras de hierro "L" de 2,5 cm de ala (respl. 47/09).
- Los ángulos no indicados son rectos.
- Servicios Públicos: agua corriente y energía eléctrica.
- Domicilio del ocupante: Julio A. Roca Nº 189 - Ing. Jacobacci - C.P. 8.418 -
- Domicilio del propietario: Belgrano Nº544 - Videma - C.P. 8.300.
- Los mojones encontrados corresponden al plano 1137/11.


CANTIDAD DE PARCELAS: Cincuenta (50)

FECHA DE MENSURA: MARZO DE 2014
NOVEDADES DE 2014

ROQUE A. ZARATE
INGENIERO EN GEOMETRIA Y TOPOGRAFIA
Insc. C.P.L.V.A. Nº 4033
Insc. D.P.C. T. Nº 038
Dom.: J. Hernández No 130 - Ing. Jacobacci (C.P. 8.418)

MENSURA REGISTRADA
DIRECCION GENERAL DE TOPOGRAFIA
SECRETARIA DE AGROPECUARIO Y PESQUERA
30 EN ENE 2015
OFICINA DE CATASTRO
SECRETARIA DE AGROPECUARIO Y PESQUERA
AGENCIA DE CATASTRO
SECRETARIA DE AGROPECUARIO Y PESQUERA

NOMENCLATURA CATASTRAL
DEPARTAMENTO CATASTRAL 22
CIRCUNSCRIPCION I
SECCION A
MANZANAS 442 Y 452
PARCELAS Ver plano



OLIVIO ADOLFO LLARCAMIL
Secretario Concejo Deliberante
INGENIERO JACOBACCI - E. A.